



# Verkehrsdatenauswertung

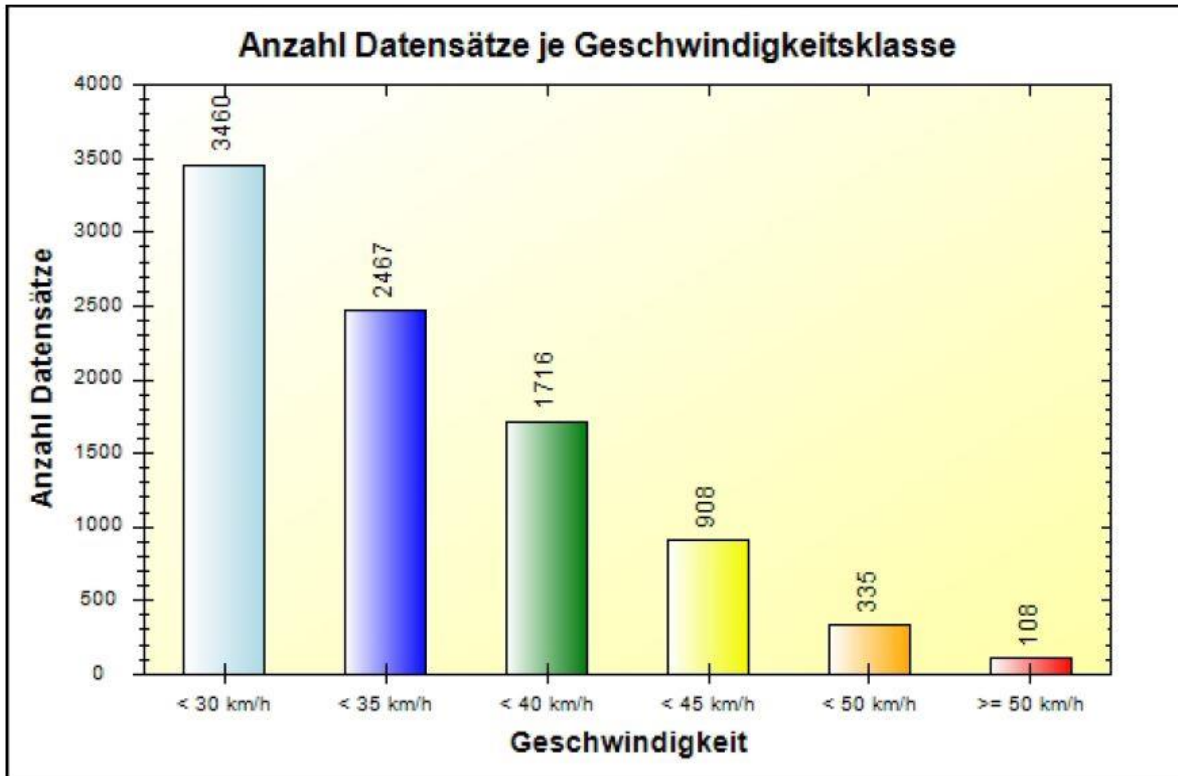


Verfasser:	Heck
Kommentar:	
Ort:	53572 Bruchhausen
Strasse:	Orsberger Straße Höhe Friedhof (erlaubt 30 km-h)
Anfang der Auswertung:	03. Mai. 2018 08:42
Ende der Auswertung:	10. Mai. 2018 08:42
Intervallauswertung:	-
Richtung:	bidirektional
Anzahl Datensätze gesamt:	8994
Anzahl Datensätze pro Tag:	1284
VD gesamt:	32 km/h
V50 gesamt:	31 km/h
V85 gesamt:	40 km/h
Vmax gesamt:	63 km/h (05. Mai. 2018 19:52)
Vmin gesamt:	15 km/h (09. Mai. 2018 8:31)
V Überschreitung bei 30 km/h:	55,5 %
Fahrzeugklasse Klasse 1:	17,8 %
Fahrzeugklasse Klasse 2:	81,8 %
Fahrzeugklasse Klasse 3:	0,4 %
Fahrzeugklasse Klasse 4:	0,0 %

**Ort:** 53572 Bruchhausen  
**Strasse:** Orsberger Straße Höhe Friedhof (erlaubt 30 km-h)  
**Von:** beidseitig  
**Nach:** beidseitig



**Anfang der Auswertung:** 03. Mai. 2018 08:42  
**Ende der Auswertung:** 10. Mai. 2018 08:42  
**Intervallauswertung:** -

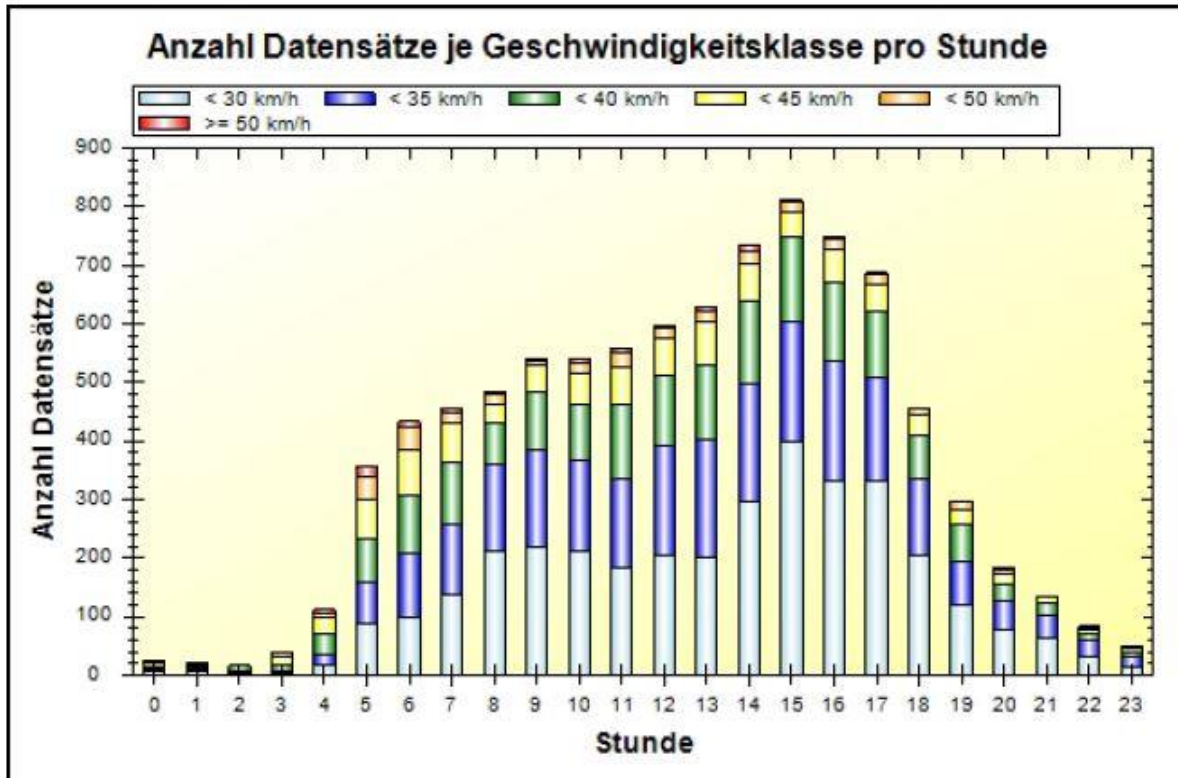


	< 30 km/h	< 35 km/h	< 40 km/h	< 45 km/h	< 50 km/h	> 50 km/h	#
#	3460	2467	1716	908	335	108	8994

**Ort:** 53572 Bruchhausen  
**Strasse:** Orsberger Straße Höhe Friedhof (erlaubt 30 km-h)  
**Von:** beidseitig  
**Nach:** beidseitig




**Anfang der Auswertung:** 03. Mai. 2018 08:42  
**Ende der Auswertung:** 10. Mai. 2018 08:42  
**Intervallauswertung:** -



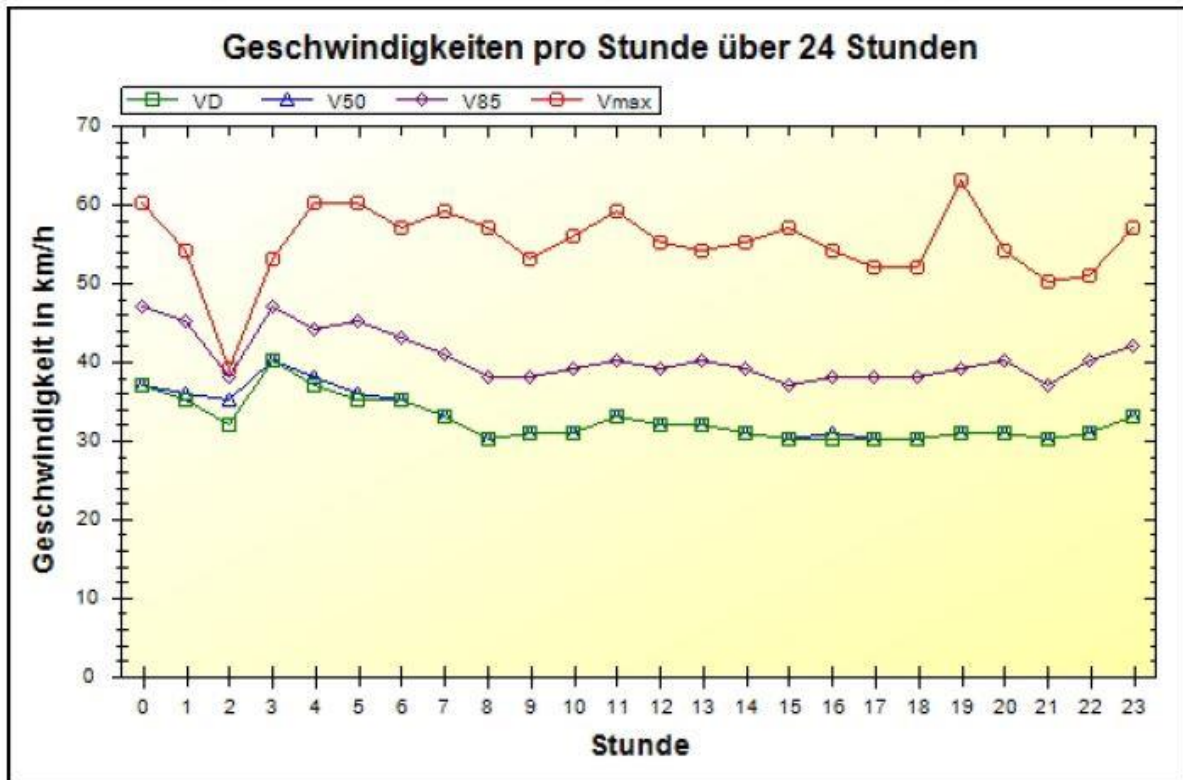
	00	01	02	03	04	05	06	07	08	09	10	11
< 30 km/h	6	6	4	2	16	89	98	136	212	220	213	184
< 35 km/h	4	3	3	4	20	70	109	122	147	164	154	151
< 40 km/h	4	6	9	12	34	74	101	104	73	98	95	126
< 45 km/h	6	2	0	12	29	66	76	68	31	47	55	64
< 50 km/h	2	3	0	7	7	39	38	20	16	9	17	27
> 50 km/h	2	1	0	2	5	19	11	6	5	2	6	7
#	24	21	16	39	111	357	433	456	484	540	540	559

	12	13	14	15	16	17	18	19	20	21	22	23	#
< 30 km/h	205	200	296	398	332	332	205	121	76	63	32	14	3460
< 35 km/h	186	201	203	207	204	178	129	74	51	40	26	17	2467
< 40 km/h	120	128	140	143	134	110	75	61	29	19	12	9	1716
< 45 km/h	63	73	63	44	59	49	35	27	17	10	6	6	908
< 50 km/h	19	19	23	17	17	16	10	12	8	2	6	1	335
> 50 km/h	5	9	8	3	2	3	2	3	3	1	1	2	108
#	598	630	733	812	748	688	456	298	184	135	83	49	8994

**Ort:** 53572 Bruchhausen  
**Strasse:** Orsberger Straße Höhe Friedhof (erlaubt 30 km-h)  
**Von:** beidseitig  
**Nach:** beidseitig



**Anfang der Auswertung:** 03. Mai. 2018 08:42  
**Ende der Auswertung:** 10. Mai. 2018 08:42  
**Intervallauswertung:** -



km/h	00	01	02	03	04	05	06	07	08	09	10	11
VD	37	35	32	40	37	35	35	33	30	31	31	33
V50	37	36	35	40	38	36	35	33	30	31	31	33
V85	47	45	38	47	44	45	43	41	38	38	39	40
Vmax	60	54	39	60	60	57	59	57	53	53	56	59

km/h	12	13	14	15	16	17	18	19	20	21	22	23	#
VD	32	32	31	30	30	30	30	31	31	30	31	33	32
V50	32	32	31	30	31	30	30	31	31	30	31	33	31
V85	39	40	39	37	38	38	38	39	40	37	40	42	40
Vmax	55	54	55	57	54	52	52	63	54	50	51	57	63