



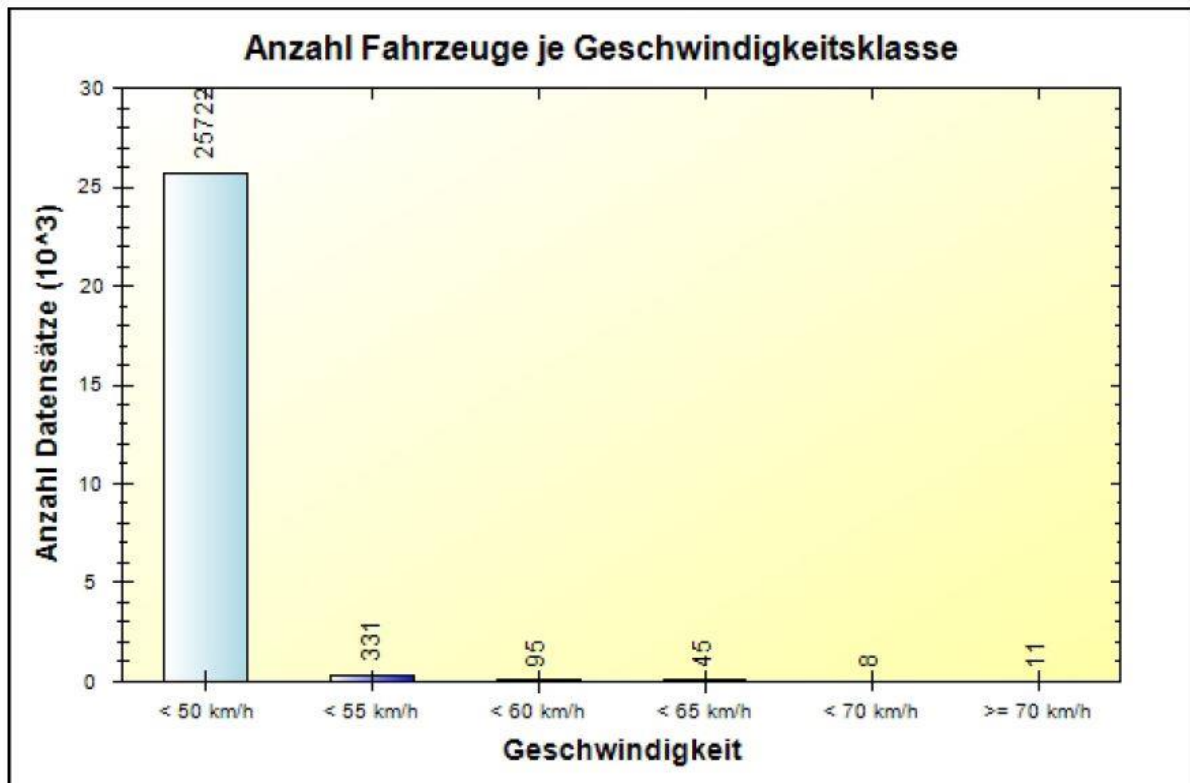
Verkehrsdatenauswertung

| | |
|-------------------------------|------------------------------------|
| Verfasser: | Heck |
| Ort: | 53572 Unkel |
| Strasse: | Linzer Straße 21 (erlaubt 50 km-h) |
| Anfang der Auswertung: | 10.07.2017 13:05 |
| Ende der Auswertung: | 17.07.2017 13:05 |
| Richtung: | bidirektional |
| Anzahl Fahrzeuge gesamt: | 26212 |
| Anzahl Fahrzeuge pro Tag: | 3744 |
| VD gesamt: | 33 km/h |
| V50 gesamt: | 33 km/h |
| V85 gesamt: | 40 km/h |
| Vmax gesamt: | 79 km/h |
| V Überschreitung bei 50 km/h: | 1,5 % |
| Fahrzeugklasse < 2,5m: | 23,2 % |
| Fahrzeugklasse < 6,9m: | 75,8 % |
| Fahrzeugklasse < 13,3m: | 0,9 % |
| Fahrzeugklasse > 13,3m: | 0,0 % |

Ort: 53572 Unkel
Strasse: Linzer Straße 21 (erlaubt 50 km-h)
Von: beidseitig
Nach: beidseitig



Anfang der Auswertung: 10.07.2017 13:05
Ende der Auswertung: 17.07.2017 13:05

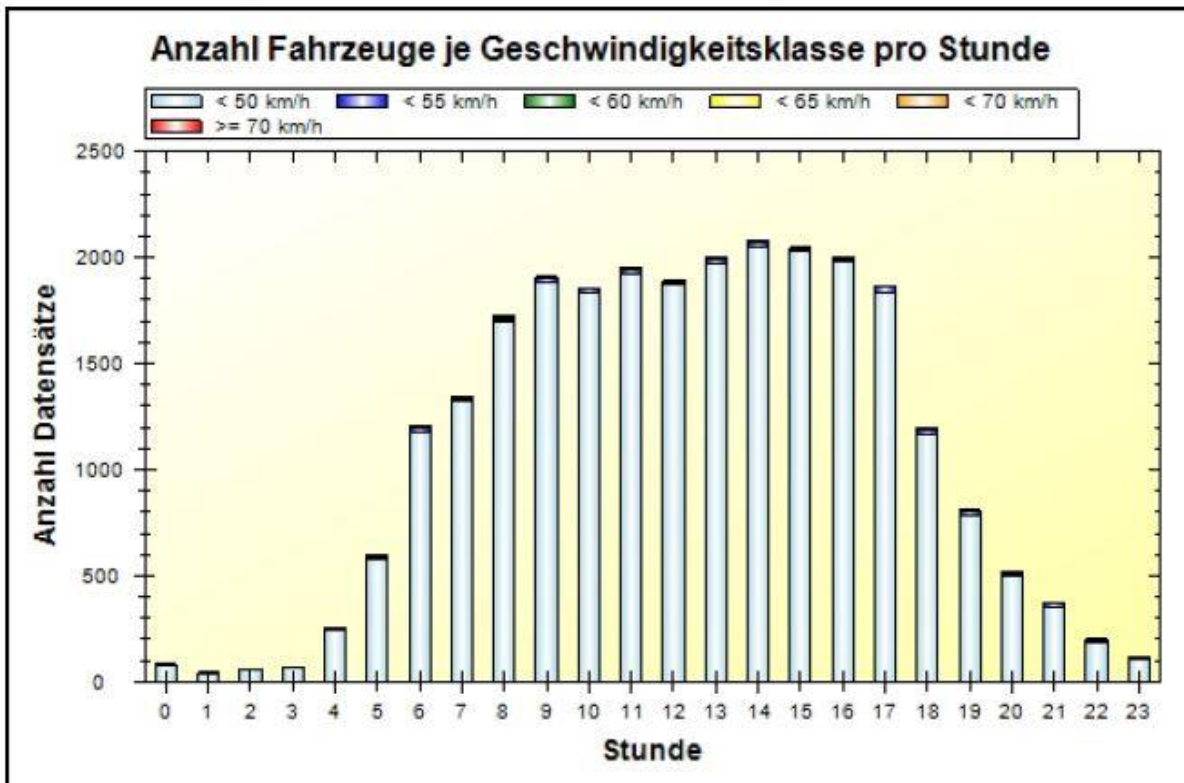


| | < 50 km/h | < 55 km/h | < 60 km/h | < 65 km/h | < 70 km/h | > 70 km/h | # |
|---|-----------|-----------|-----------|-----------|-----------|-----------|-------|
| # | 25722 | 331 | 95 | 45 | 8 | 11 | 26212 |

Ort: 53572 Unkel
Strasse: Linzer Straße 21 (erlaubt 50 km-h)
Von: beidseitig
Nach: beidseitig



Anfang der Auswertung: 10.07.2017 13:05
Ende der Auswertung: 17.07.2017 13:05



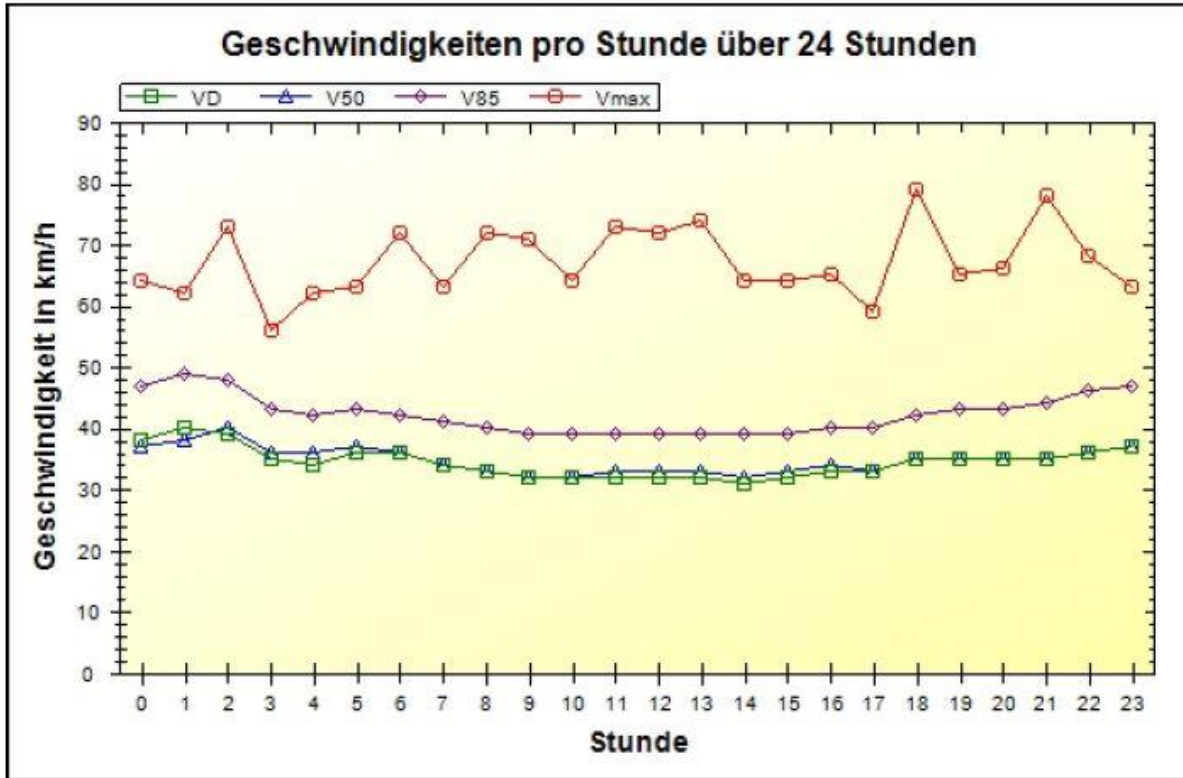
| | 00 | 01 | 02 | 03 | 04 | 05 | 06 | 07 | 08 | 09 | 10 | 11 |
|-----------|----|----|----|----|-----|-----|------|------|------|------|------|------|
| < 50 km/h | 74 | 37 | 54 | 69 | 241 | 577 | 1175 | 1324 | 1696 | 1888 | 1838 | 1922 |
| < 55 km/h | 3 | 3 | 3 | 0 | 6 | 14 | 23 | 14 | 15 | 17 | 13 | 18 |
| < 60 km/h | 4 | 2 | 0 | 1 | 2 | 3 | 3 | 6 | 6 | 3 | 4 | 11 |
| < 65 km/h | 1 | 1 | 0 | 0 | 1 | 2 | 4 | 4 | 5 | 2 | 3 | 0 |
| < 70 km/h | 0 | 0 | 0 | 0 | 0 | 0 | 0 | 0 | 0 | 0 | 0 | 0 |
| > 70 km/h | 0 | 0 | 1 | 0 | 0 | 0 | 1 | 0 | 2 | 1 | 0 | 1 |
| # | 82 | 43 | 58 | 70 | 250 | 596 | 1206 | 1348 | 1724 | 1911 | 1858 | 1952 |

| | 12 | 13 | 14 | 15 | 16 | 17 | 18 | 19 | 20 | 21 | 22 | 23 | # |
|-----------|------|------|------|------|------|------|------|-----|-----|-----|-----|-----|-------|
| < 50 km/h | 1871 | 1975 | 2052 | 2027 | 1978 | 1833 | 1162 | 785 | 496 | 355 | 189 | 104 | 25722 |
| < 55 km/h | 13 | 19 | 22 | 16 | 17 | 27 | 24 | 19 | 16 | 13 | 8 | 8 | 331 |
| < 60 km/h | 5 | 4 | 6 | 2 | 1 | 8 | 8 | 3 | 6 | 3 | 3 | 1 | 95 |
| < 65 km/h | 3 | 0 | 2 | 3 | 3 | 0 | 3 | 3 | 1 | 1 | 1 | 2 | 45 |
| < 70 km/h | 0 | 2 | 0 | 0 | 1 | 0 | 1 | 1 | 2 | 0 | 1 | 0 | 8 |
| > 70 km/h | 1 | 1 | 0 | 0 | 0 | 0 | 1 | 0 | 0 | 2 | 0 | 0 | 11 |
| # | 1893 | 2001 | 2082 | 2048 | 2000 | 1868 | 1199 | 811 | 521 | 374 | 202 | 115 | 26212 |

Ort: 53572 Unkel
 Strasse: Linzer Straße 21 (erlaubt 50 km-h)
 Von: beidseitig
 Nach: beidseitig



Anfang der Auswertung: 10.07.2017 13:05
 Ende der Auswertung: 17.07.2017 13:05



| km/h | 00 | 01 | 02 | 03 | 04 | 05 | 06 | 07 | 08 | 09 | 10 | 11 |
|------|----|----|----|----|----|----|----|----|----|----|----|----|
| VD | 38 | 40 | 39 | 35 | 34 | 36 | 36 | 34 | 33 | 32 | 32 | 32 |
| V50 | 37 | 38 | 40 | 36 | 36 | 37 | 36 | 34 | 33 | 32 | 32 | 33 |
| V85 | 47 | 49 | 48 | 43 | 42 | 43 | 42 | 41 | 40 | 39 | 39 | 39 |
| Vmax | 64 | 62 | 73 | 56 | 62 | 63 | 72 | 63 | 72 | 71 | 64 | 73 |

| km/h | 12 | 13 | 14 | 15 | 16 | 17 | 18 | 19 | 20 | 21 | 22 | 23 | # |
|------|----|----|----|----|----|----|----|----|----|----|----|----|----|
| VD | 32 | 32 | 31 | 32 | 33 | 33 | 35 | 35 | 35 | 35 | 36 | 37 | 33 |
| V50 | 33 | 33 | 32 | 33 | 34 | 33 | 35 | 35 | 35 | 35 | 36 | 37 | 33 |
| V85 | 39 | 39 | 39 | 39 | 40 | 40 | 42 | 43 | 43 | 44 | 46 | 47 | 40 |
| Vmax | 72 | 74 | 64 | 64 | 65 | 59 | 79 | 65 | 66 | 78 | 68 | 63 | 79 |