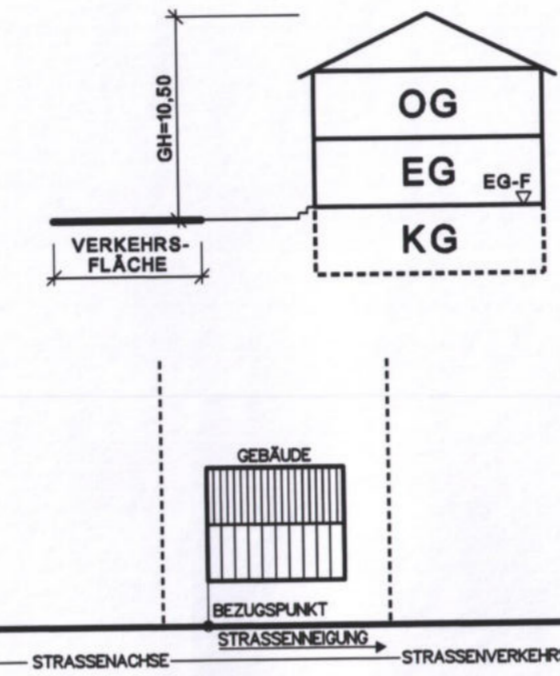


TEXTFESTSETZUNGEN

BAUPLANUNGSRECHTLICHE FESTSETZUNGEN

- 1 ART DER BAULICHEN NUTZUNG (§ 9 (1) Ziffer 1 BauGB und §§ 1 - 15 BauNVO)
1.1 BAUGEBIETE (§ 1 (2) UND (3) BAUNVO)
1.2 EINSCHRÄNKUNG DER ARTEN VON NUTZUNGEN (§ 1 (5) BAUNVO)
2 MASS DER BAULICHEN NUTZUNG (§ 9 (1) Ziffer 1 BauGB und §§ 16 - 21a BauNVO)
2.1 GRUNDFLÄCHENZAHL (§ 16 (2) Ziffer 1 BauNVO)
2.2 GESCHOSSFLÄCHENZAHL (§ 16 (2) Ziffer 2 BauNVO)
2.3 ZAHL DER VOLLGESCHOSSE (§ 16 (2) Ziffer 3 BauNVO)
2.4 HÖHE DER BAULICHEN ANLAGEN (§ 16 (2) Ziffer 4 BauNVO)



- 3 BAUWEISE, ÜBERBAUBARE UND NICHT ÜBERBAUBARE GRUNDSTÜCKSFÄCHEN (§ 9 (1) Ziffer 2 BauGB)
3.1 BAUWEISE
3.2 ÜBERBAUBARE UND NICHT ÜBERBAUBARE GRUNDSTÜCKSFÄCHEN
3.3 ÜBERSCHREITUNG DER BAUGRENZEN

- 4 FLÄCHEN FÜR GARAGEN UND CARPORTS, NEBENANLAGEN (§ 9 (1) Ziffer 4 BauGB)
4.1 NEBENANLAGEN
4.2 GARAGEN UND CARPORTS

- 5 MASSNAHMEN ZUM SCHUTZ, ZUR PFLEGE UND ZUR ENTWICKLUNG VON BODEN, NATUR UND LANDSCHAFT (§ 9 (1) Ziffer 20 BauGB)
5.1 VERWENDUNG WASSERDURCHLÄSSIGER OBERFLÄCHENBELÄGE
5.2 EXTERNE KOMPENSATIONSMASSNAHME - ORDNUNGSBEREICH A

- 5.3 EXTERNE KOMPENSATIONSMASSNAHME - ORDNUNGSBEREICH B
5.4 EXTERNE KOMPENSATIONSMASSNAHME - ORDNUNGSBEREICH C
5.5 EXTERNE KOMPENSATIONSMASSNAHME - ORDNUNGSBEREICH D
5.6 EXTERNE KOMPENSATIONSMASSNAHME - ORDNUNGSBEREICH E
5.7 EXTERNE KOMPENSATIONSMASSNAHME - ORDNUNGSBEREICH F

TEXTFESTSETZUNGEN

- 6 IMMISSIONSSCHUTZ
7 ZUORDNUNG LANDESPFLEGERISCHER MASSNAHMEN (ZUORDNUNGSFESTSETZUNG NACH § 9 (1a) BAUGB)

BAUORDNUNGSRECHTLICHE FESTSETZUNGEN

- 8 ÄUSSERE GESTALTUNG DER BAULICHEN ANLAGEN (§ 9 (4) BAUGB I. V. M. § 88 (1) Ziffer 1 und § 88 (6) LBauO)
8.1 DACHNEIGUNG
8.2 DACHAUFBAUTEN
8.3 DACHEINSCHNITTE
8.4 GESTALTUNG DER BAULICHEN ANLAGEN
9 EINFRIEDUNGEN (§ 9 (4) BAUGB I. V. M. § 88 (1) Ziffer 3 und (6) LBauO)

HINWEIS
Der Bebauungsplan "Romersland II Teil 2" 1. Änderung wurde erstmals am 17.02.2017 öffentlich bekannt gemacht.

HINWEISE

Lage innerhalb des Wasserschutzgebietes Brunnen „Lohfelder Straße“: Das Plangebiet liegt in der Schutzzone III des Wasserschutzgebietes Brunnen „Lohfelder Straße“.

- Die Schmutzwasserleitungen der Gebäude dürfen nicht unterhalb der Bodenplatten verlaufen, sondern müssen in diese integriert sein.
• Unbelastetes Niederschlagswasser von den Dachflächen kann dezentral versickert werden.
• Als Dachendeckungen dürfen keine Zinkbleche verwendet werden.

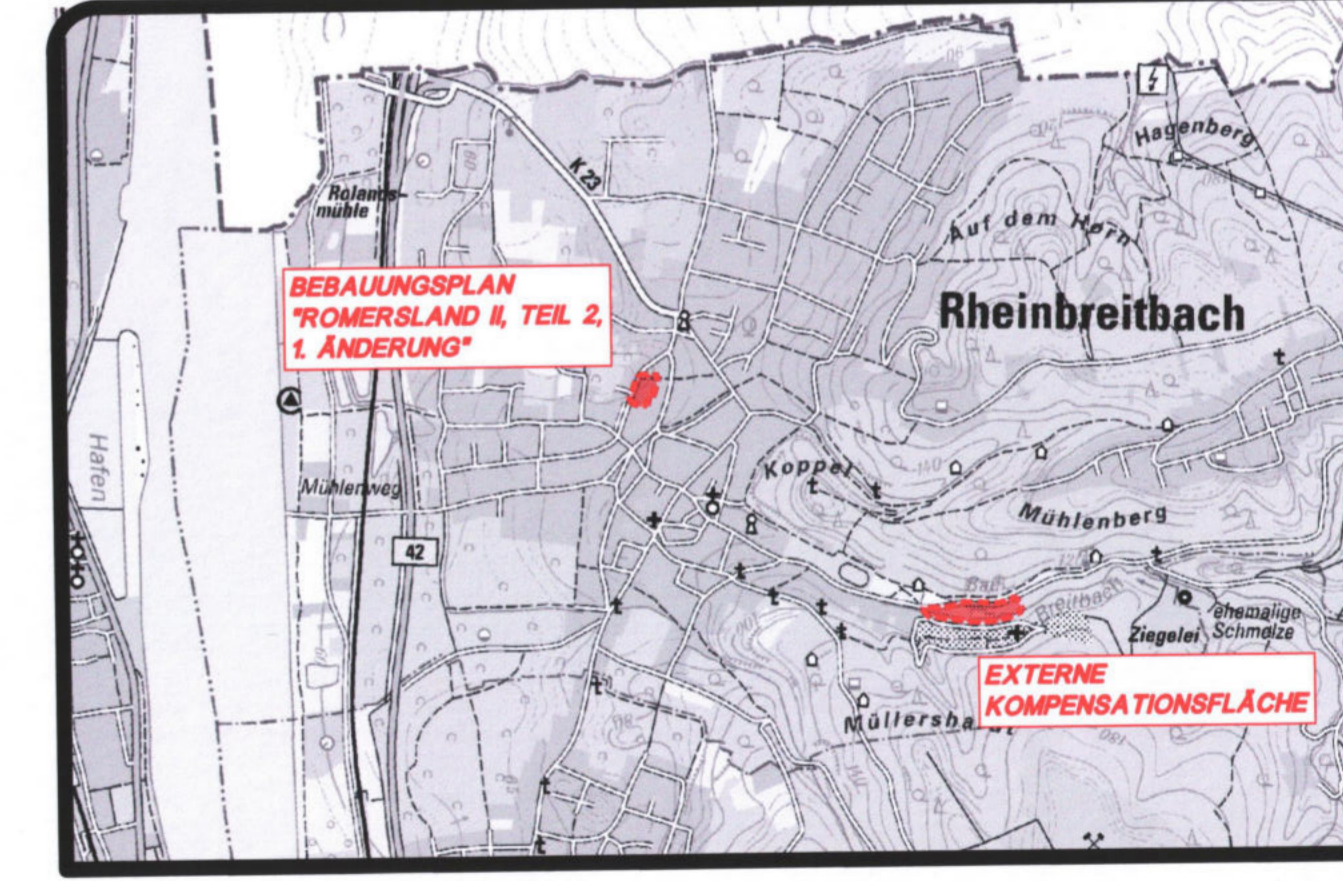
VERFAHRENSVERMERKE

1 Katastervermerk
2 Änderungsvermerk
3 Frühzeitiges Beteiligungsverfahren
4 Beteiligungsverfahren
5 Satzungsbeschluss
6 Ausfertigung
7 Öffentliche Bekanntmachung/ Inkrafttreten

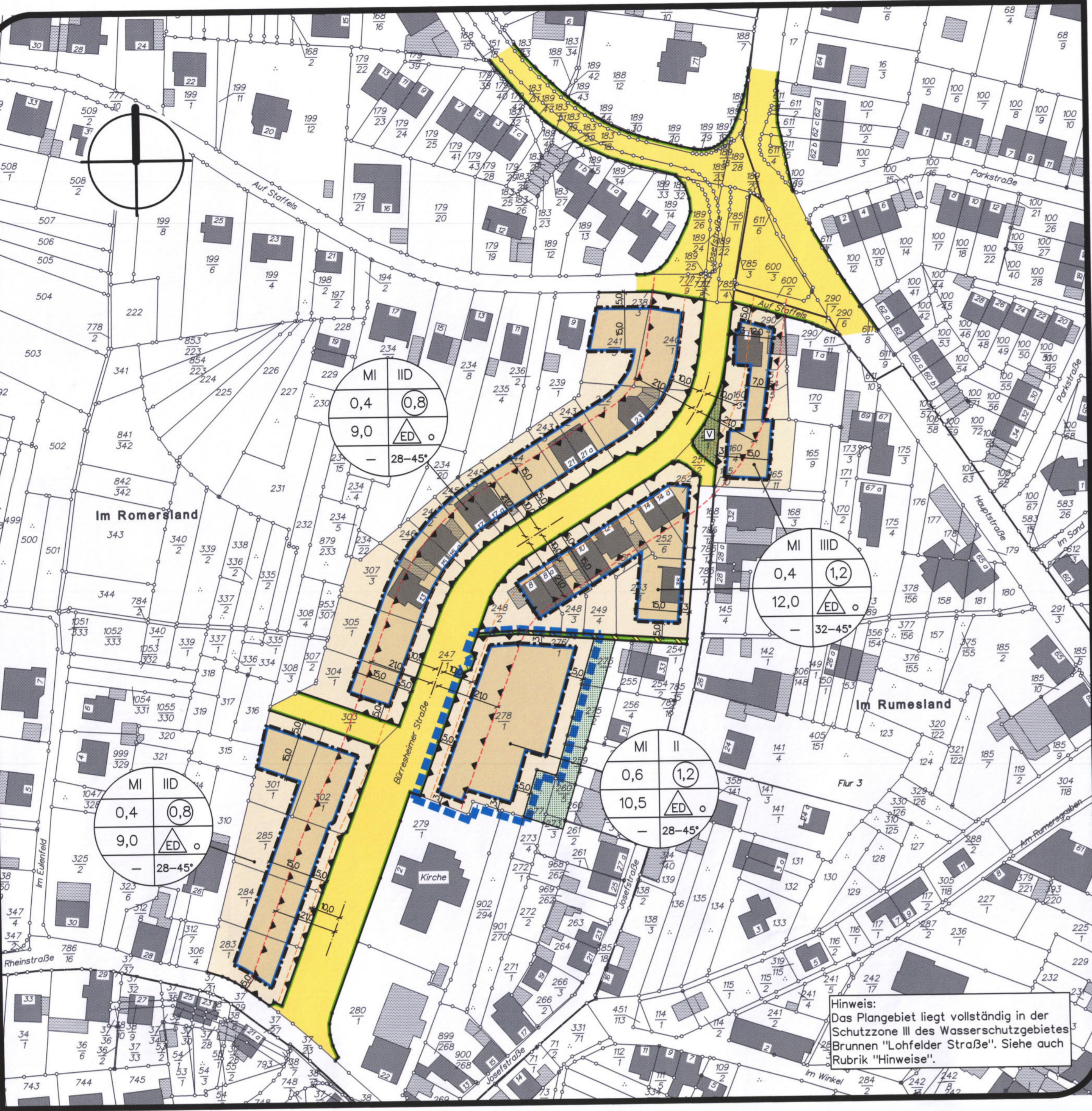
RECHTSGRUNDLAGEN

- 1 Baugesetzbuch (BauGB) in der Fassung der Bekanntmachung vom 23. September 2004 (BGBl. I S. 2414), das durch Artikel 6 des Gesetzes vom 20. Oktober 2015 (BGBl. I S. 1722) geändert worden ist, in der derzeit geltenden Fassung.

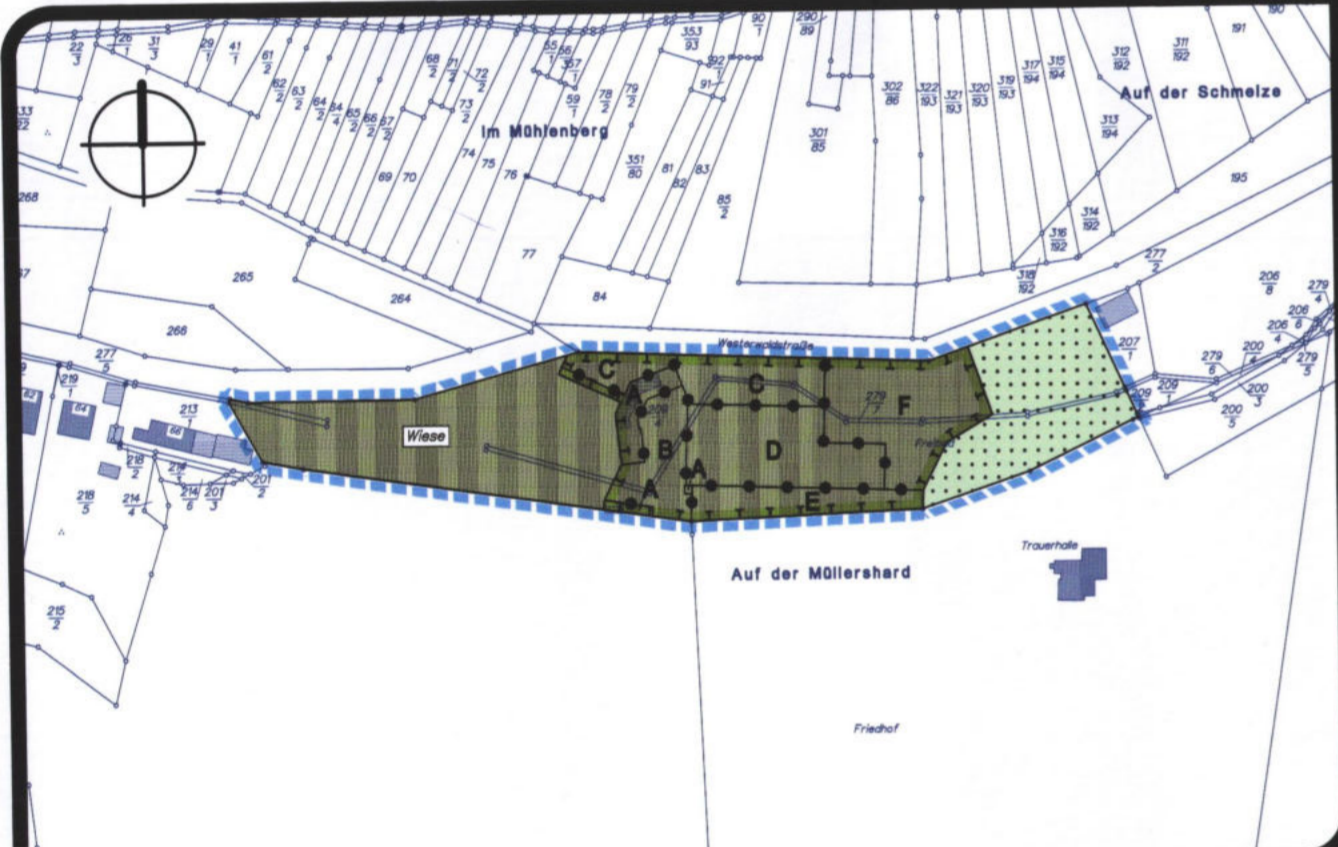
ÜBERSICHT



BEBAUUNGSPLAN "ROMERSLAND II, TEIL 2, 1. ÄNDERUNG"
ORTSGEMEINDE RHEINBREITBACH
VERBANDSGEMEINDE UNKEL
STAND: SCHLUSSENTWURF GEMÄSS § 10 BAUGB
MASSTAB: 1:1000
FORMAT: 100x100,90mm
PROJ.-NR.: 12 160
DATUM: 22.11.2016



EXTERNE KOMPENSATIONSFLÄCHE M. 1:2.000



ZEICHENERKLÄRUNG

Die mit (H) gekennzeichneten Erläuterungen gelten als Hinweise, alle übrigen als Festsetzungen.
NACHRICHTLICHE ÜBERNAHME
BAUGEBIETE
ART DER BAULICHEN NUTZUNG
MASS DER BAULICHEN NUTZUNG
BAUWEISE, BAUGRENZE

ZEICHENERKLÄRUNG

FÜLLSCHEMA DER NUTZUNGSSCHABLONE
GRÜNFLÄCHEN
FLÄCHEN FÜR WALD
ERSCHLIESSUNG
HINWEISE UND FESTSETZUNGEN