

2. Vereinfachte Änderung Rheinbreitbach-West Ortsgemeinde Rheinbreitbach, Verbandsgemeinde Unkel

Aufgestellt gem. § 2 Abs. 1 BauGB am 21.02.94 durch Beschluß des Rates der Ortsgemeinde Rheinbreitbach.

Rheinbreitbach, 09.02.95

He Essing
(Ortsbürgermeister)



Vom 07.03.94 bis 30.03.94 den Eigentümern der von den Änderungen betroffenen Grundstücken und von den Änderungen berührten Träger öffentlicher Belange Gelegenheit zur Stellungnahme gegeben.

Rheinbreitbach, 09.02.95

He Essing
(Ortsbürgermeister)



Vom Rat der Ortsgemeinde Rheinbreitbach am 15.11.94 gem. § 10 BauGB als Satzung beschlossen.

Rheinbreitbach, 09.02.95

He Essing
(Ortsbürgermeister)



Ausgefertigt:

Rheinbreitbach, 09.02.95


He Essing
(Ortsbürgermeister)



Durch ortsübliche Bekanntmachung gem. § 12 BauGB am 16.2.95 in Kraft gesetzt.

Rheinbreitbach, 17.02.95

He Essing
(Ortsbürgermeister)



Die Darstellung der Plangrundlage stimmt bezüglich des Flurstücksbestandes mit dem amtlichen Katasternachweis vom 27. APR. 1994 überein.

Neuwied, 28. APR. 1994







(Katasteramt)



Die Übereinstimmung mit dem Original wird bescheinigt.

Neuwied, _____

(Unterschrift)

-  GE Gewerbeflächen
-  Nicht überbaubare Flächen
-  Straßenverkehrsflächen
-  Baugrenze
-  Grenze des räuml. Geltungsbereiches
-  Geltungsbereichsgrenze des Stammaplanes

Bearbeitet:
Kreisverwaltung Neuwied
Dipl. Ing. Frank Hastenteufel
TA Ulrike Höhn
Datum 09.02.1994

