

Ergänzung der  
Verfahrensleiste zur Aufstellung  
des Bebauungsplanes  
"Ober dem Breiteweg", 4. Änderung  
der Ortsgemeinde Erpel

Ausgefertigt  
Erpel, den 22.11.1993

*Neustein*  
Neustein  
Ortsbürgermeister

In Kraft gesetzt durch ortsübliche Bekanntmachung im  
Wochen-Kurier der Verbandsgemeinde Unkel vom 28. Sep. 95

Erpel, den 02. Okt. 95





*Neustein*  
Neustein  
Ortsbürgermeister



## 4. Änderung

Bebauungsplan „Ober dem Breiteweg“  
Gemeinde Erpel  
Flur 20 Parzellen Nr. 133/2, 466/135

### Zeichenerklärung

-  WA ALLGEMEINES WOHNGBIET
-  MI MISCHGEBIET
-  BAUGRENZEN
-  STRASSENVERKEHRSLACHEN
-  GRENZ DES ÄNDERUNGSBEREICHES
-  GRENZE UNTERSCHIEDLICHER NUTZUNG
- SONSTIGE FESTSETZUNGEN WIE IM STAMMPLAN



ANERKANNT (ENTWURF)  
ERPEL DEN 77. 77. 1978

*Schwartz*  
ORTSBÜRGERMEISTER



ÖFFENTLICH AUSGELEGT GEMASS § 2a(6) BBAUG  
IN DER ZEIT VOM 08. 02. 78 BIS 09. 03. 78

ERPEL DEN 10. 03. 1978

*Schwartz*  
ORTSBÜRGERMEISTER



BESCHLOSSEN ALS SATZUNG GEMASS § 10 BBAUG  
ERPEL DEN 26. 05. 78

*Schwartz*  
ORTSBÜRGERMEISTER



GENEHMIGT GEMASS § 11 BBAUG MIT VERÄNDERUNG  
VOM 07.06.1978 Az.: 6/62 Scha/IV

KREISVERWALTUNG NEUWIED  
M AUFTRAG

*Heinrich*  
BAUDIREKTOR



RECHTSVERBINDLICH GEMASS § 12 BBAUG DURCH  
BEKANNTMACHUNG VOM 29. 06. 1978

*Schwartz*  
ORTSBÜRGERMEISTER

DIE ÜBEREINSTIMMUNG MIT DEM ORIGINAL WIRD  
BESCHEINIGT

BEARBEITET  
KREISVERWALTUNG NEUWIED  
- BAUAMT -

NEUWIED, DEN 07. 12. 1977

*Heinrich*