

# Erläuterungen zu Bericht und Dateien

## 01\_Interaktiver Bericht:

In diesem Ordner befindet sich genau ein Dokument, in welchem alle Informationen des Elektromobilitätskonzepts zusammengefasst sind. Mittels Verlinkungen und Anhängen ist das Berichtsdokument interaktiv nutzbar. Durch Klicken auf entsprechende Symbole bzw. Schaltflächen, wie z.B.:

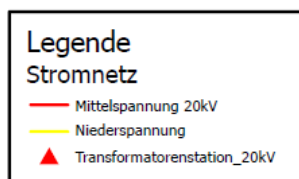

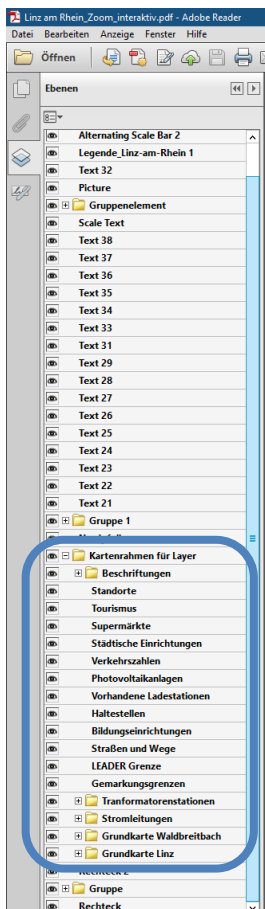


im Textdokument gelangt man zu den jeweiligen Lageplänen bzw. Karten, wo wiederum per Klick auf die grün dargestellten Standortsymbole:



entsprechende weitere Informationen zum jeweiligen Standort in Form von Standortsteckbriefen erhältlich sind.

Bei den Lageplänen besteht zudem die Möglichkeit über die Ebenen sämtliche Elemente in den Karten ein- bzw. ausblenden. Die wichtigen, in der Legende dargestellten Symbole sind durch aufklappen der entsprechenden Ordner (Kartenrahmen für Layer > ...) zu finden und können dort in Gruppen oder einzeln ein- und ausgeblendet werden.



Zudem sind bei den Projektideen bzw. den einzelnen Standorten für Ladeinfrastruktur entsprechende Standortsteckbriefe direkt im Berichtsdokument verlinkt und wiederum per Klick auf die Schaltflächen erhältlich:



Die interaktiven Elemente funktionieren, wenn die Dokumente mit dem Adobe Reader geöffnet werden bzw. erst nach dem Download und leider nicht in der Browseransicht.

## **02\_Einzelne Dateien**

In diesem Ordner bzw. den Unterordnern befinden sich die Dokumente zum Bericht selbst (nicht interaktiv und ohne verlinkte Anlagen, wie Karten und Standortsteckbriefe), Lagepläne bzw. Karten sowie Standortsteckbriefe. Diese Versionen sind für die Verwendung einzelner Dateien gedacht, erfordern aber manuelles Suchen und Durchklicken, um damit zu arbeiten. In den Karten sind dennoch die Standortsteckbriefe verlinkt und oben erläuterte Möglichkeiten zum Ein- und Ausblenden bestehen ebenfalls. Für eine erleichterte Nutzung des Berichts wird empfohlen den oben genannten interaktiven Bericht (01\_) zu nutzen, da durch sinnvolle Verlinkungen und Anhänge unnötiges Suchen und Blättern wegfällt.

## **03\_Für Veröffentlichung**

Diese Version des Berichts ist für eine entsprechende Veröffentlichung gedacht. In dieser wurden kommunen- und projektspezifische Details, interaktive Elemente, Anlagen und Anhänge, wie Lagepläne bzw. Karten weggelassen, damit sie für eine Veröffentlichung geeignet ist.